














Zone 15

Découpages territoriaux

-  Limite de zone de chasse
-  Subdivision de zone de chasse
-  Réserve faunique
-  Zone d'exploitation contrôlée (Zec)
-  Pourvoirie à droits exclusifs
-  Parc national du Québec, parc national du Canada, réserve écologique et territoire d'interdiction de chasse
-  Territoire de restriction de chasse
-  Refuge faunique
-  Terre de catégorie I et II
-  Frontière internationale
-  Frontière interprovinciale; Frontière interétatique
-  Frontière Québec - Terre-Neuve-et-Labrador (cette frontière n'est pas définitive)



MÉTADONNÉES

Projection cartographique : Conique de Lambert avec deux parallèles d'échelle conservée (46° et 60°)

SOURCES

Zone de chasse		
Territoires fauniques	Ministère des Forêts, de la Faune et des Parcs	Avril 2018
Parcs national du Québec		
Réserve écologique	Ministère de l'Environnement et de la lutte contre les changements climatiques	2017
Parcs Nationaux	Ressources naturelles Canada	Juillet 2017
Fond de carte	©Gouvernement du Québec	2018

RÉALISATION

Ministère des Forêts, de la Faune et des Parcs
 Direction des territoires fauniques structurés et de la gestion intégrée des ressources
 ©Gouvernement du Québec, 2019

